Делимся самым дорогим
ЗЕМЕЛЬНЫЕ УЧАСТКИ ОТ СОБСТВЕННИКА ДЛЯ ФЕРМЕРСТВА

Карта района

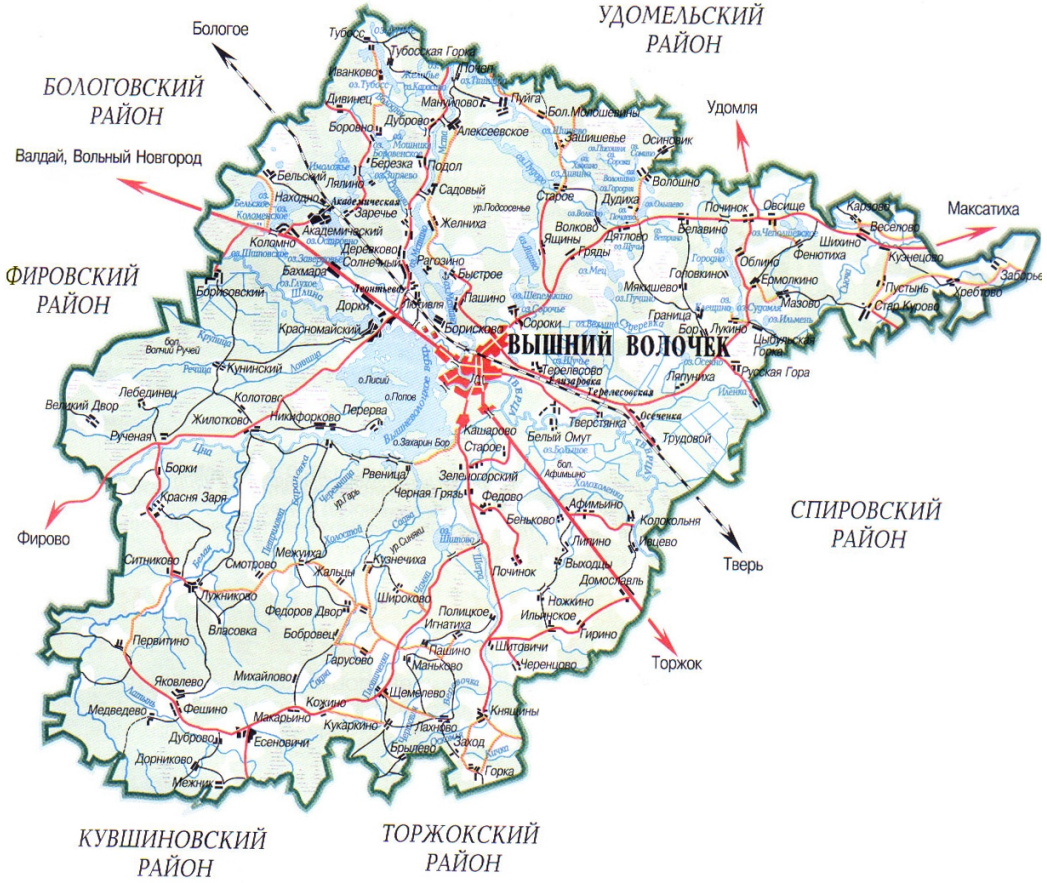

Описание района

Тверская область соединяет два наиболее развитых экономических района: центральный и северо-западный, так как расположена между Москвой и Санкт-Петербургом.
Инвестиционной привлекательности региона способствует продуманная политика администрации Тверской области. В рамках системы поддержки и сопровождения проектов в зависимости от объема инвестиций и предполагаемого срока окупаемости проекта инвесторам предоставляется освобождение от уплаты налогов на прибыль и на имущество, бюджетная компенсация по кредитам.

Вышневолодский район расположен в северо-западной части Тверской области. На юге граничит с Торжокским и Кувшиновским районами, на востоке со Спировским и Максатихинским районами, на западе с Фировским и Бологовским, а на севере с Удомельским.

Расстояние по железной дороге от Вышнего Волочка до Твери – 130 км, Москвы – 280 км, Санкт-Петербурга – 410 км. Весьегонский район пересекает железная дорога «Москва – Санкт-Петербург».

Основные специализации района: сельское хозяйство, стекольная промышленность, лесозаготовка и лесопереработка.

Площадь района – 338 900 га.
Численность населения – 26,2 тыс. человек.
Самый крупный водный объект – Вышневолоцкое водохранилище.

Большая Земля

+7 (495) 545-43-23
129090, г. Москва, улица Мещанская, дом 9/14
www.bigland.ru | info@bigland.ru

Бор-Космыниха 13.19

Характеристики объекта

АРТИКУЛ	Бор-Космыниха 13.19-32337
ВИД СДЕЛКИ	Продажа
ОБЛАСТЬ	Тверская область
РАЙОН	Вышневолоцкий
ШОССЕ	Ленинградское
ОТ МКАД	288 км.
НАСЕЛЕННЫЙ ПУНКТ	Бор-Космыниха д
ОБЩАЯ ПЛОЩАДЬ	13,19 га

13,19 ГА	700 РУБ	923 300 РУБ
общая площадь	цена за сотку	цена за участок

Участок Космыниха 13.19 предлагается для сельскохозяйственной деятельности. Находится у грунтовой дороги между населенными пунктами Бор-Космыниха и Космыниха. В 900 м к югу протекает речка Синька. Территория ровная, поля занимают половину площадей. В центре надела – красивый лиственный остров, за периметром – большой лесной массив. Космыниха входит в состав Овсищенского сельского поселения (до д. Овсище 18 км). В 3,5 км к северу от актива протекает главная река района Волчина (ширина до 30 м), впадающая через 6 км в озеро Перхово. Берега водоемов заняты под сельскохозяйственные угодья. Основные хозяйства района (СПК) специализируются на выращивании зерновых и кормовых культур, картофеля, овощей. Через районный центр Вышний Волочек (50 км) проходит федеральная трасса Москва — Санкт-Петербург и линия железной дороги. Рядом - живописное Вышневолоцкое водохранилище.

Большая Земля

+7 (495) 545-43-23
129090, г. Москва, улица Мещанская, дом 9/14
www.bigland.ru | info@bigland.ru

Фотографии объекта

Большая Земля

+7 (495) 545-43-23
129090, г. Москва, улица Мещанская, дом 9/14
www.bigland.ru | info@bigland.ru

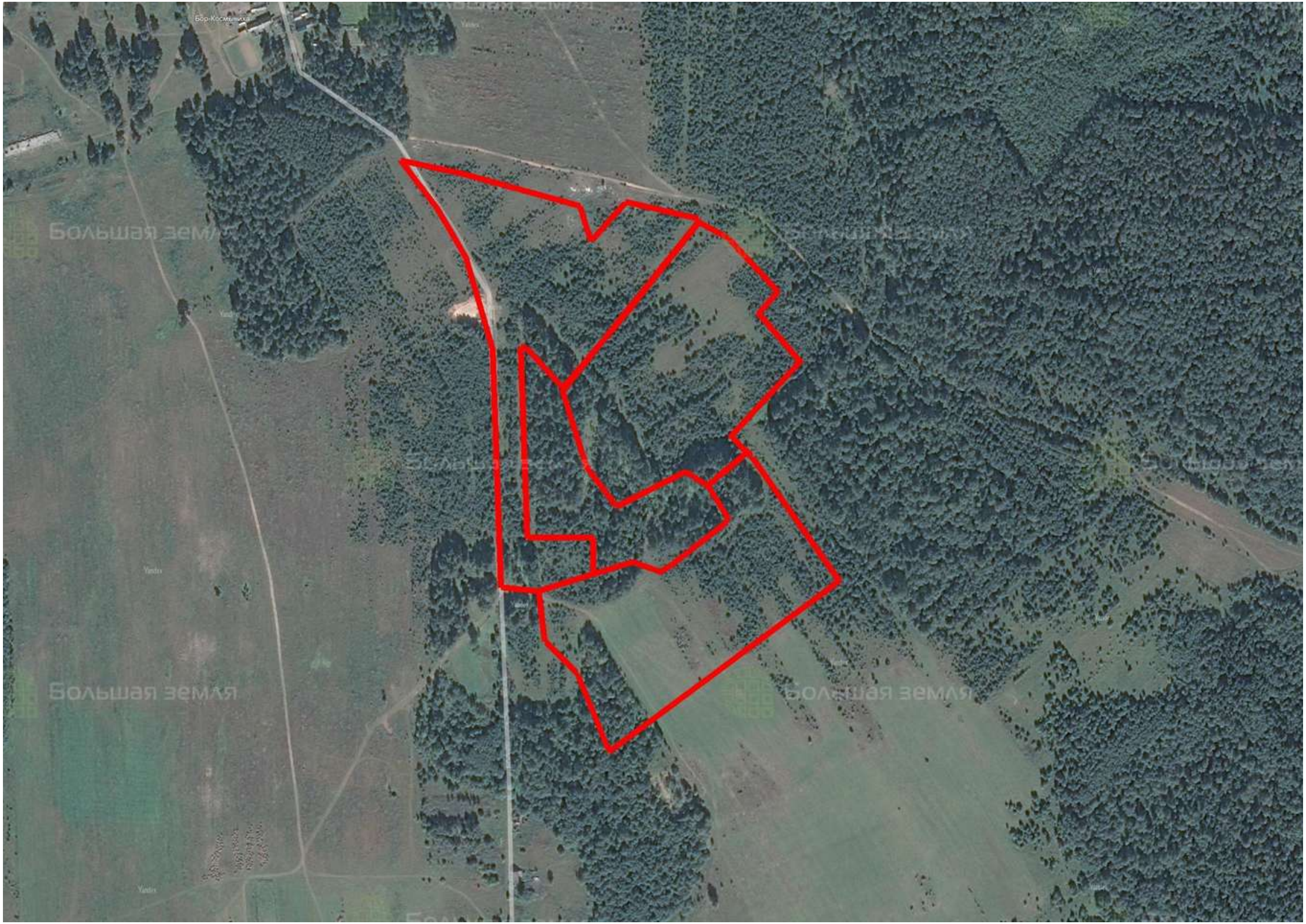
Бор-Космынка
Большая земля
Большая земля
Большая земля
Большая земля

Контакты

ЗЕМЕЛЬНЫЙ ЭКСПЕРТ
Екатерина Колтунова

+7 (495) 545-43-23

г. Москва, ул. Мещанская, 9/14

www.bigland.ru
ekoltunova@bigland.ru

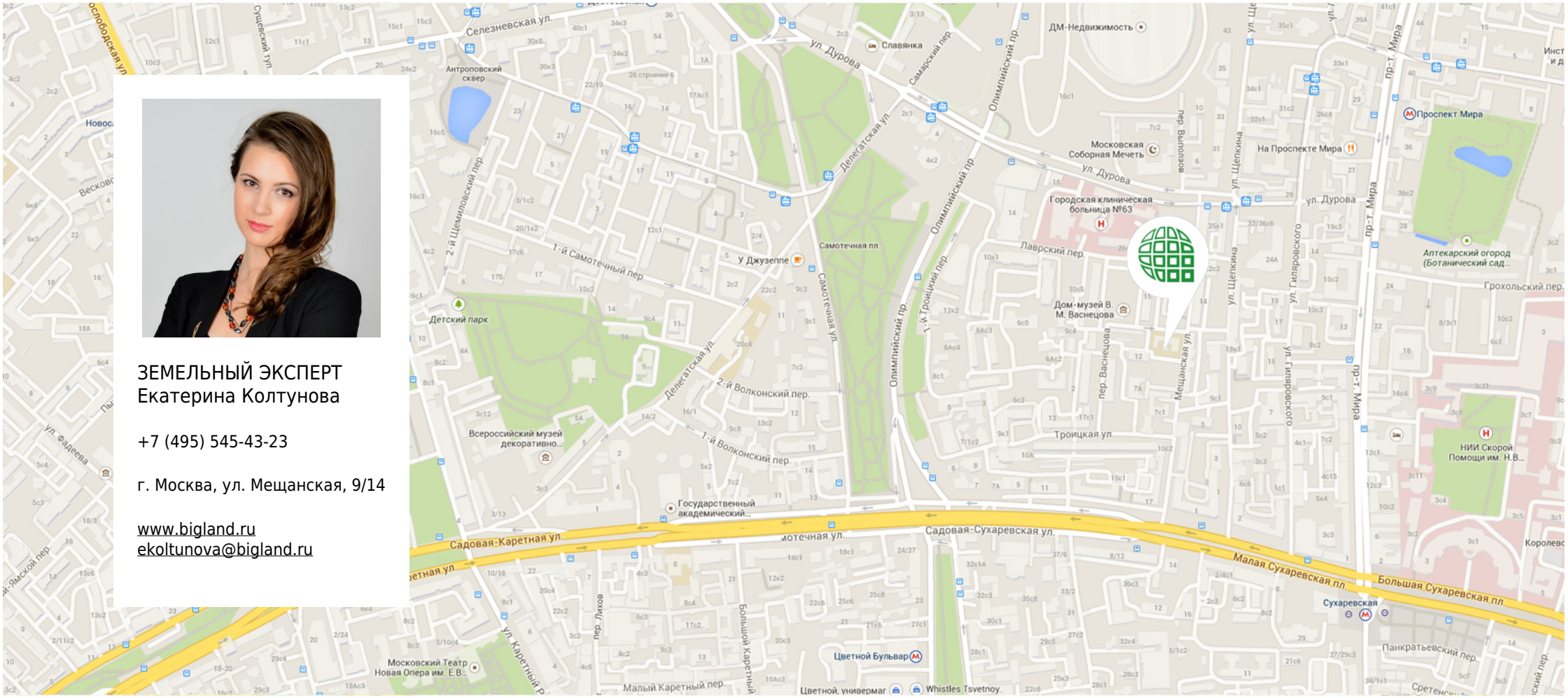

Большая Земля

+7 (495) 545-43-23
129090, г. Москва, улица Мещанская, дом 9/14
www.bigland.ru | info@bigland.ru